

BUENAS PRÁCTICAS



Deposite la basura en contenedores



Camina por los senderos marcados



Respete los bienes y propiedades privadas



No se permite la captura de animales



No se permite encender fuego



No se permite la pesca



No se permite la recolección de plantas

Teléfono de emergencias: 112

CÁDIZ MÁLAGA

PARQUE NATURAL Sierra de Grazalema

MÁS INFORMACIÓN

Centro de Visitantes El Bosque. Federico García Lorca nº 1. El Bosque. Cádiz. Tel. 956 70 97 33

www.ventanadelvisitante.es

© Dirección / Coordinación: Consejería de Medio Ambiente, Junta de Andalucía. Realización e imágenes: grupo entorno / Federación Andaluza de Montañismo y archivo OMA.



UNIÓN EUROPEA

Fondos Feder



JUNTA DE ANDALUCÍA
CONSEJERÍA DE MEDIO AMBIENTE

PARQUE NATURAL Sierra de Grazalema

Sendero El Torreón

• TRAYECTO

Lineal

• LONGITUD

3,0 km

• TIEMPO ESTIMADO

2 horas

• DIFICULTAD

Alta

• TIPO CAMINO

Variado rocoso

• PAISAJE/VEGETACIÓN

Acusado ascenso hacia la máxima cota de la provincia por un paisaje kárstico con dolinas, lapiazes y roqueros. Vegetación según altura. Inmejorables vistas a buena parte del parque y de Andalucía occidental. Restos de calzada medieval en el inicio y de una calera.

• SOMBRA

Poca o nula

• AUTORIZACIÓN ESPECIAL

Necesaria. Solicitar en el centro de visitantes El Bosque, tel. 956 70 97 33.

• RECOMENDACIONES

Llevar agua potable y vestimenta y calzado adecuados. Precaución en el último tramo, se realiza por roca con escaso sendero. Cerrado del 15 de junio al 15 de octubre por peligro de incendio, se advierte en una señal al inicio del sendero.

• PROVINCIA / MUNICIPIOS

Cádiz / Grazalema

• HOJAS DEL MTN 1:50.000

1050 - Ubrique

• COORDENADAS INICIO / FINAL

36° 45' 18,17"N – 5° 26' 8,56"O

36° 45' 56"N – 5° 25' 20,72"O



Reserva de la Biosfera



CÓMO LLEGAR

Desde Benamahoma tomar la A-372, hacia Grazalema, en sentido este. Tras recorrer unos 5 km, el sendero se inicia a nuestra izquierda.



APARCAMIENTOS

Hay un aparcamiento con unas 18 plazas al inicio del sendero.



TRANSPORTE PÚBLICO

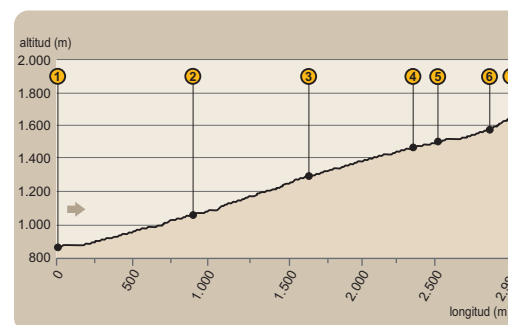
Las principales empresas concesionarias de las líneas regulares de autobuses en la zona son Los Amarillos (tel. 902 21 03 17) y Transportes Generales Comes S.A. (tel. 902 19 92 08). Las estaciones de ferrocarril más próximas se encuentran en Cortes de la Frontera, Jimera de Líbar, Benaolán y Ronda (consultar servicios y horarios en www.renfe.es o en el tel. 902 24 02 02).



OTROS SENDEROS

El parque natural ofrece otros recorridos para senderistas. Entre los más próximos están El Tesorillo, Llanos del Rabel y Arroyo del Descansadero que coinciden en el área recreativa Los Llanos del Campo.

PERFIL DEL RECORRIDO



• DESNIVEL MÁXIMO

779 m

• COTA MÁXIMA


1.643 m

• COTA MÍNIMA

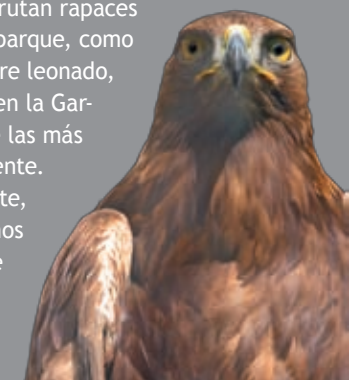
864 m

EL TORREÓN, TECHO DE LA PROVINCIA

Este pico, cota más alta de la provincia de Cádiz, constituye un mirador excepcional de Andalucía Occidental. Desde él, podremos contemplar, al norte, La Garganta Verde y parte de la provincia de Sevilla; al este, parte de la de Málaga y Granada; al sur, gran parte de la de Cádiz, con el vecino Parque Natural Los Alcornocales; y al oeste, la Bahía de Cádiz. Con buena visibilidad, nuestra vista alcanza incluso hasta Sierra Nevada, el Torrecilla (cota más alta de Málaga), el Estrecho de Gibraltar, el norte de África, y Sevilla capital.



Son las vistas que disfrutaban rapaces que nidifican en este parque, como el águila real o el buitre leonado, cuya cercana colonia en la Garganta Verde es una de las más numerosas del continente. Otro visitante frecuente, el acentor alpino, se nos acercarán en busca de comida.



JUNTA DE ANDALUCÍA
CONSEJERÍA DE MEDIO AMBIENTE